

skala 1:20

opaska gruntowa

200
chodni

istniejąca jezdnia drogi powiatowej



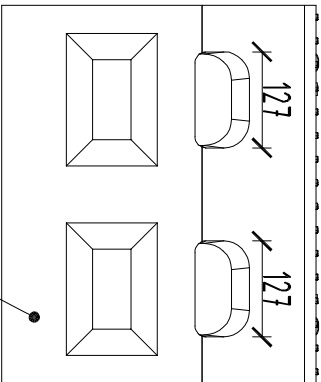
SKALA 1:10

$$\begin{bmatrix} \text{m} \\ \text{n} \end{bmatrix}$$

A

005

A number line from 0 to 300 with tick marks every 25 units. The numbers 125, 250, and 125 are written above the tick marks at 125, 250, and 375 respectively. The tick marks at 0 and 300 are labeled with 'x'.



Studnia krawężnikowa z rurą



A

SCHEMAT UMOCNIEŃ ROWU "A"

skala 1:20 [cm]



drogowiec
Biuro Usług Projektowych

ul. Lubelska 4, 21-003 Ciecierzyn
 (081) 469 15 45
 biuro@drogowiec.info
www.drogowiec.info
PRACOWNIA PROJEKTOWA:
 ul. Pamiątkowa 10 20-150 Lublin

Zamawiający

Gmina Jastków
Panieńszczyzna, ul. Chmielowa 3,
21-002 Jastków

Objekt:

Poprawa spójności komunikacyjnej i bezpieczeństwa poprzez przebudowę drogi gminnej Nr 105968L (działka ewid. 181) w miejscowości Moszna na odcinku od km rob. 0+007,50 do km 3+198,85

Nazwa rys.:

ELEMENTY ODWODNIENIA

$$\frac{\omega}{4}$$